




OIB 82934068372
projektiranje, nadzor, inženjering
Ruđera Boškovića 4/II,
23000 ZADAR
Tel.: 023-493-350, Fax.: 023-493-351
E-mail: donat@donat.hr



INVESTITOR:	VODOVOD d.o.o. Zadar Špire Brusine 17, 23000 Zadar
NAZIV GRAĐEVINE:	ZAMJENA VODOVODNE MREŽE UZ KANALIZACIJU PREMA CS "MAESTRAL"
LOKACIJA:	ZADAR
RAZINA RAZRADE:	GLAVNI PROJEKT
STRUKOVNA ODREDNICA:	GRAĐEVINSKI PROJEKT – PROJEKT VODOVODA
BROJ PROJEKTA:	5429
REDNI BROJ MAPE:	I
PROJEKTANT:	ROBERT MILETIĆ, dipl. ing. građ.
DIREKTOR:	DAVOR DOBROVIĆ, dipl. ing. građ.

ZADAR, srpanj 2018. god.



Investitor: **VODOVOD d.o.o. Zadar**
Špire Brusine 17, 23000 Zadar

Naziv građevine: **ZAMJENA VODOVODNE MREŽE UZ KANALIZACIJU PREMA CS**
"MAESTRAL"

Strukovna odrednica: **GRAĐEVINSKI PROJEKT – PROJEKT VODOVODA**

Razina razrade: **GLAVNI PROJEKT**

Broj projekta: **5429**

3. GRAFIČKI PRILOZI





LEGENDA:

- REKONSTRUKCIJA VODOVODNE MREŽE (PREDMET OVOG PROJEKTA)
- REKONSTRUKCIJA VODOVODNE MREŽE (NIJE PREDMET OVOG PROJEKTA)
- FEKALNI GRAVITACIJSKI KOLEKTORI (NIJE PREDMET OVOG PROJEKTA)
- OBORINSKI GRAVITACIJSKI KOLEKTOR (NIJE PREDMET OVOG PROJEKTA)
- POSTOJEĆA VODOVODNA MREŽA
- PLINSKI CJEVOD
- TELEKOMUNIKACIJSKE INSTALACIJE
- OBUHVAT ZAHVATA

SPOJ NA NOVOPROJEKTIRANI VODOVOD PREDMET PROJEKTA: "REKONSTRUKCIJA GRAĐEVINE VODOVODNE MREŽE INFRASTRUKTURNE NAMJENE, VODNOSGOSPODARSKOG SUSTAVA KORISTENJA VODA, 2. SKUPINE", TD 5345 Donat d.o.o., Zadar

SPOJ NA NOVOPROJEKTIRANI VODOVOD PREDMET PROJEKTA: "ZAMJENA VODOVODNE MREŽE UZ KANALIZACIJU NA KRŽANJU ULICA MIROSLAVA KRLEŽE I PUT PETRICA", 5428 Donat d.o.o., Zadar

 za projektiranje, nadzor, inženjering Ruđera Boškovića 4/2 23000 ZADAR Tel: 023/493-351 E-mail: donat@donat.hr	Investitor:	VODOVOD d.o.o. Zadar Špire Brusine 17, 23000 Zadar	
	Naziv građevine:	ZAMJENA VODOVODNE MREŽE UZ KANALIZACIJU PREMA CS "MAESTRAL"	
Strukovna odrednica projekta:	GRAĐEVINSKI PROJEKT - PROJEKT VODOVODA		
Broj projekta	5429	Redni broj mape:	I
Projektant:	ROBERT MILETIĆ, dipl. ing. građ. 		
Suradnik:	DUJE ZDRILIĆ, mag. ing. aedif. 		
Suradnik:	Razina razrade:	GLAVNI PROJEKT	
Suradnik:	Mjerilo:	1:500	List:
Suradnik:	Datum izrade:	07. 2018.	3.1.1.

Sadržaj grafičkog prikaza:
SITUACIJA NA GEODETSKOJ PODLOZI